

HOREHRONIE - Mýto pod Ďumbierom




 horehronie
MÝTO

Organizátor: Mgr. Ľubomíra Šajgalová

Nízke Tatry V centrálnej časti pohoria bol vyhlásený národný park – NAPANT. Geomorfologický celok sa člení na dve časti: Ďumbierske Tatry a Kráľovoohoľské Tatry. Tieto delia od seba údolia riečok Boca a Štiavnička

Chopok



Rotunda na Chopku





Lajštroch

Lajštroch je výrazný kupolovitý hôľnatý vrch na hlavnom hrebeni Nízkyh Tatier severozápadne od Čertovice. Jeho vrchol dosahuje výšku 1601 m.



Zvonica v Nižnej Boci



V **Nižnej Boci** akoby zastal čas. Nádherné drevenice a banícke domy učupené v tichej doline pod Rovnou hoľou v Národnom parku Nízke Tatry



Kúpele Brusno existujú už od 19.storočia. Nachádzajú sa v srdci stredného Slovenska s výhľadom na končiare Nízkyh Tatier. Ich jedinečná poloha v zalesnenom Horehroní ponúka čistý vzduch, ničím nerušené ticho a nezabudnuteľný zážitok v prostredí nádhernej prírody. V Kúpeľoch Brusno je 6 minerálnych prameňov ktorých teplota je medzi 16 - 20C°.



Pamätník Nemecká označovaný aj ako Pamätník umučeným . Tu v januári 1945 fašisti a príslušníci POHG popravili a upálili približne 900 účastníkov SNP, antifašistov a rasovo prenasledovaných.

Hronsek, drevený artikulárny, evanjelický kostol
7.júla 2008 bol zapísaný do Zoznamu svetového
kultúrneho a prírodného dedičstva UNESCO.



Slovenská Ľupča - Ľupčiansky hrad prvýkrát doložený v roku 1250, vznikol na mieste staršieho hradiska po vpáde Mongolov ako kráľovský hrad. Bol majetkom viacerých významných uhorských magnátov. Významnou prestavbou prešiel hrad v období po roku 1600, kedy bol v majetku Séčiovcov. V 17.storočí hrad často menil majiteľov a bol viackrát vyrabovaný. Od roku 1886 tu bol výchovný ústav a neskôr sirotinec. Od roku 2002 patrí hrad Železiarňam Podbrezová a od vtedy prebieha postupná rekonštrukcia.



Špania Dolina

je banícka obec v okrese Banská Bystrica

Pre svoje náleziská medenej rudy, obsahujúcej aj striebro, bola v minulosti preslávnená po celej Európe



Špania dolina – Klopačka

Budova bývalej Klopačky, v ktorej je okrem reštaurácie aj malá expozícia s unikátnou špaňodolinskou paličkovanou čipkou.

Je jedným z pamätníkov slávnej éry špaňodolinského baníctva. Slúžila na zvolávanie baníkov do šachty.




V múzeu Baníckeho bratstva je zbierka minerálov, náradia a znázornený prierez histórie ťažby, spracovania rudy a cesty exportu medi od staršej doby bronzovej do roku 1888.



Bystrianska jaskyňa je najväčšou jaskyňou južnej strany Nízkych Tatier.

Nachádza sa v Bystrianskom krase na južnom okraji obce Bystrá, medzi Podbrezovou a Mýtom pod Ďumbierom. Bola objavená 29. júna 1923. Staré časti jaskyne boli známe od nepamäti. Vchod do nich tvorí prírodný otvor vo vrchu Biele bralo, 80 m nad potokom Bystrianka.



Národný park Muránska planina je jeden z najmladších národných parkov na Slovensku. Je tu viac ako 250 jaskýň, ktoré nie sú prístupné verejnosti.



viadukt Čertov most,
ktorým vedie zubačka
Tisovec - Pohronská
Polhora

socha zbojníka Jakuba Surovca.



salaš Zbojská




Čertová roklna je prírodná rezervácia v správe štátnej ochrany prírody Muránska planina. Preteká ňou Čertov potok a jeho skalnatým korytom vedie náučný chodník zbojníka Jakuba Surovca, ktorý dolinou podľa legendy unikal pred žandármi.





Slovenské Rudohorie –
Čierny Balog,
Čiernohronská železnička,
lesnícky skanzen
vo Vydrove



Skalný hrebeň z Chopku na Dereše





Ďakujem
za pozornosť

